

仮設平面図

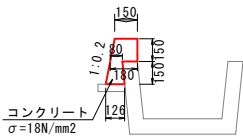
S=1 : 1000



構造図

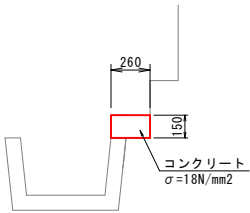
嵩上げコンクリート (A)

S=1 : 25



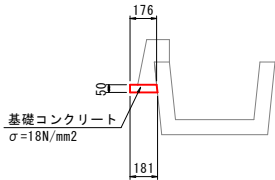
嵩上げコンクリート (B)

S=1 : 25



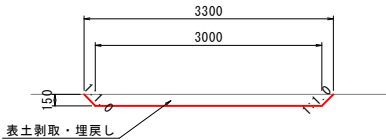
基礎コンクリート

S=1 : 25



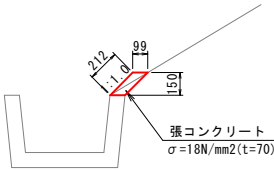
仮設道路(表土剥取)

S=1 : 50



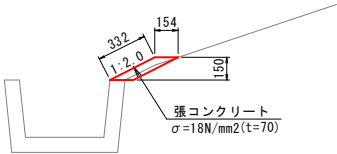
張コンクリート (A)

S=1 : 25



張コンクリート (B)

S=1 : 25



| | | | |
|------|----------------------------|------|---|
| 工事名 | かんがい排水事業 江田川之内地区 水路改修工事 | | |
| 図面名 | 計画図 | | |
| 年月日 | | | |
| 尺度 | 図示 | 図面番号 | 2 |
| 会社名 | 広島県土地改良事業団体連合会 | | |
| 事業主体 | 三 次 市 | | |